

УТВЕРЖДАЮ:

Заместитель председателя Комитета по лесному  
хозяйству Республики Дагестан



**Акт**

**лесопатологического обследования № 19/2023**

лесных насаждений Каякентское (лесничество)  
Республика Дагестан (субъект Российской Федерации)

Способ лесопатологического обследования: 1. Визуальное   
2.  **Инструментальное**

**Место проведения:**

Участковое лесничество	Урочище (дача)	Квартал	Выдел	Площадь выдела, га	Лесопатологический выдел	Площадь лесопатологического выдела, га
Каякентское	-	33	7	1,1	-	-

Лесопатологическое обследование проведено на общей площади 1,1 га.

Кадастровый номер участка: ---  
(для участков, предоставленных в постоянное (бессрочное) пользование, аренду)

Документ о праве пользования: договор аренды номер 2022-11-0208 от 18.01.2023.  
ведение сельского хозяйства

(тип документа о праве пользования, дата, номер, вид разрешенного использования)

## 2. Инструментальное (детальное) обследование лесных насаждений.

2.1 . Лесничество Каякентское  
Участковое лесничество Каякентское  
Урочище (дача) - Квартал 33 Выдел 7  
Лесопатологический выдел -

Наличие ограничений или особенностей участка, влияющих на назначение СОМ:

имеется угроза увеличения пожарной опасности в лесах;

имеется угроза возникновения очагов вредных организмов;

(отметка о наличии ООПТ, ОЗУ, водоохранной зоны, радиоактивного загрязнения лесов, угрозы возникновения очагов вредных организмов или пожарной опасности в лесах)

### 2.2. Фактическая таксационная характеристика лесного насаждения

**соответствует** таксационному описанию.

Ведомость лесных участков с выявленными несоответствиями таксационным описаниям (Приложение 1) не прилагается

### 2.3. Состояние насаждений:

устойчивое (СКС < 1,50)   
с нарушенной устойчивостью (СКС ≥ 1,51 - ≤ 4,50)   
с утраченной устойчивостью (СКС ≥ 4,51)

2.4. Средневзвешенная категория состояния 5,00

Причины ослабления, повреждения насаждения:

гнили ствольные (код 350); повреждение (заселено или отработано) ствольными вредителями (код 300). Данные причины определены по следующим признакам: отработано ствольными вредителями > 1/2 окр. ств. под кроной; наличие плодовых тел трутовиков на стволе.

2.4.1 Заселено (отработано) стволовыми вредителями:

Вид вредителя	Порода	Встречаемость заселенных деревьев, % от запаса породы	Встречаемость отработанных деревьев, % от запаса породы	Степень заселения лесного насаждения
1	2	3	4	5
Стволовые вредители	АБР	0,0	100,0	-
-	-	-	-	-
-	-	-	-	-
-	-	-	-	-
-	-	-	-	-
-	-	-	-	-

2.4.2 Повреждено огнем:

Вид пожара	Порода	Состояние корневых лап		Состояние корневой шейки		Высушивающие луба		Обугленность древесины более 1/3 высоты ствола	
		% поврежденных огнем корней	% деревьев с данным повреждением	Обугленность древесины шейки по окружности	% деревьев с данным повреждением	по окружности (1/4; 1/2; 3/4; более 3/4)	% деревьев с данным повреждением	по окружности ствола (< 1/2; > 1/2)	% деревьев с данным повреждением
1	2	3	4	5	6	7	8	9	10
-	-								
-	-								
-	-								
-	-								
-	-								

2.4.3 Поражено болезнями:

Болезнь/возбудитель	Порода	Встречаемость % от запаса насаждения	Степень поражения лесного насаждения (слабая, средняя, сильная)
1	2	3	4
Гнили стволовые	АБР	99,9	сильная
-	-	-	-
-	-	-	-
-	-	-	-
-	-	-	-
-	-	-	-

2.5. Выборке подлежит 100 % деревьев по запасу, в том числе:

- без признаков ослабления 0 %,
- ослабленных 0 %,
- сильно ослабленных 0 %,
- усыхающих 0 %,
- свежего сухостоя 0 %,
- свежего ветровала 0 %,
- свежего бурелома 0 %,
- старого сухостоя 100 %,
- старого ветровала 0 %,
- старого бурелома 0 %.

- Причины назначения: \_\_\_\_\_
- Причины назначения: \_\_\_\_\_
- Причины назначения: \_\_\_\_\_
- Причины назначения: \_\_\_\_\_

2.6. Полнота лесного насаждения после уборки деревьев, подлежащих рубке, составит: 0.  
Критическая полнота для данной категории лесных насаждений и преобладающей породы составляет: 0,3

**ЗАКЛЮЧЕНИЕ к инструментальному обследованию участка.**

С целью предотвращения негативных процессов, снижения ущерба от их воздействия назначено: проведение УНД на площади 1,1 га.

Участковое лесничество	Урочище (дача)	Квартал	Выдел	Площадь выдела, га	Лесопатологический выдел	Площадь лесопатологического выдела	Вид мероприятия	Площадь мероприятия, га	Породы	Доля выбираемой древесины по запасу, %	Рекомендуемый срок проведения мероприятия
1	2	3	4	5	6	7	8	9	10	11	12
Каякентское	.	33	7	1,1	-	-	УНД	1,1	АБР	100	до 2025 года

Ведомость временной пробной площади и абрис участка прилагаются (приложение 2 и 3 к Акту). В соответствии с п. 47 приказа МПР России № 910, распределение пород по категориям санитарного состояния произведено визуально.

РЕКОМЕНДАЦИИ по проведению мероприятий, не относящихся к мероприятиям по предупреждению распространения вредных организмов: нет.

Дата проведения ЛПО: 25.10.2023 года.

Дата составления документа: 14.11.2023 года.

Исполнитель работ по проведению лесопатологического обследования

Фамилия, имя и отчество (при наличии) Исмаилов А.И.

Организация филиал ФБУ "Фослесозащита" - "ЦЗЛ Республики Дагестан"

Должность зам. директора

Подпись \_\_\_\_\_

Телефон 8(8722)517674



**Результаты проведения лесопатологического обследования лесных насаждений**

за октябрь 2023 г.

Субъект Российской Федерации:

Республика Дагестан

Лесничество (лесопарк):

Каякентское

Участковое лесничество:

Каякентское

Урочище (лесная дача):

-

1	2	3	4	5	6	7	8	Таксационная характеристика лесного насаждения										Распределение деревьев по категориям состояния, % от запаса						Назначенные мероприятия											
								9	10	11	12	13	14	15	16	17	18	19	20	21	22	23	24	25	26	27	28	29	30	31	32	33	34	35	36
Номер квартала	Номер выдела	Площадь выдела, га	Целевое назначение лесов	Леса, расположенные в границах зон округов санитарной (горно-санитарной) охраны лесно-оздоровительных местностей и	ОЗУ	Номер лесопатологического выдела	Площадь лесопатологического выдела, га	состав	попорода	возраст	средняя высота, м	средний диаметр, см	тип леса	полнота	бонитет	запас, куб. м/га	Число деревьев на пробе, шт.	без признаков ослабления		ослабленные		сильно ослабленные		умывающие		свежий сухой	свежий ветровал	свежий бурелом	старый сухой	старый ветровал	старый бурелом	Причина ослабления, повреждения	Подлежит рубке, % от запаса	вид	Назначенные мероприятия
33	7	1,1	Защитные	Леса, расположенные в границах зон округов санитарной (горно-санитарной) охраны лесно-оздоровительных местностей и	нет	.	.	10АБР	Всего	17	4	6	СВСД	0,5	3	10	-	-	-	-	-	-	-	-	-	-	-	-	-	-	-	350; 300.	100,0 100,0	УНД	1,1
									АБР	-	-	-	-	-	-	-	-	-	-	-	-	-	-	-	-	-	-	-	-	-	-	-	-	-	-



Условные обозначения: Н - деревья не подлежат рубке; Р - деревья подлежат рубке.

Исполнитель работ по проведению лесопатологического обследования:

Исмаилов А.И.

Подпись

Дата составления документа

14.11.2023

**ВРЕМЕННАЯ ПРОБНАЯ ПЛОЩАДЬ № 1**

1.1 Субъект Российской Федерации: Республика Дагестан  
Лесничество Каякентское  
Участковое лесничество: Каякентское  
Урочище (дача): -  
Квартал 33 Выдел 7 Площадь выдела 1,1 га.  
Лесопатологический выдел: - Площадь лесопатологического выдела 1,1 га.

1.2 Метод перече́та: глазомерный.  
*В соответствии с п. 47 приказа МПР России № 910, распределение пород по категориям санитарного состояния проведено визуально.*

Количество лент / площадок: ---  
Размеры площадок (длина x ширина/радиус): ---  
Размер временной пробной площади: ---

1.3 Фактичекая таксационная характеристика насаждения:  
Состав: 10АБР возраст 30 лет тип леса СВСДЧ  
полнота 0,5 ; бонитет 3 ; запас на га 10 кбм.  
возобновление отсутствует.

1.4 Номер очага вредных организмов: б/н.  
Тип очага вредных организмов: -  
Фаза развития очага вредных организмов: -

1.5 Причина ослабления, повреждения насаждения и время:  
*гнили стволы (код 350); повреждение (заселено или отработано) стволовыми вредителями (код 300). Время повреждения: гг. Состояние насаждения: погибшее, Средневзвешенная категория состояния насаждения: 5.*

1.6 Назначенные мероприятия: УНД.

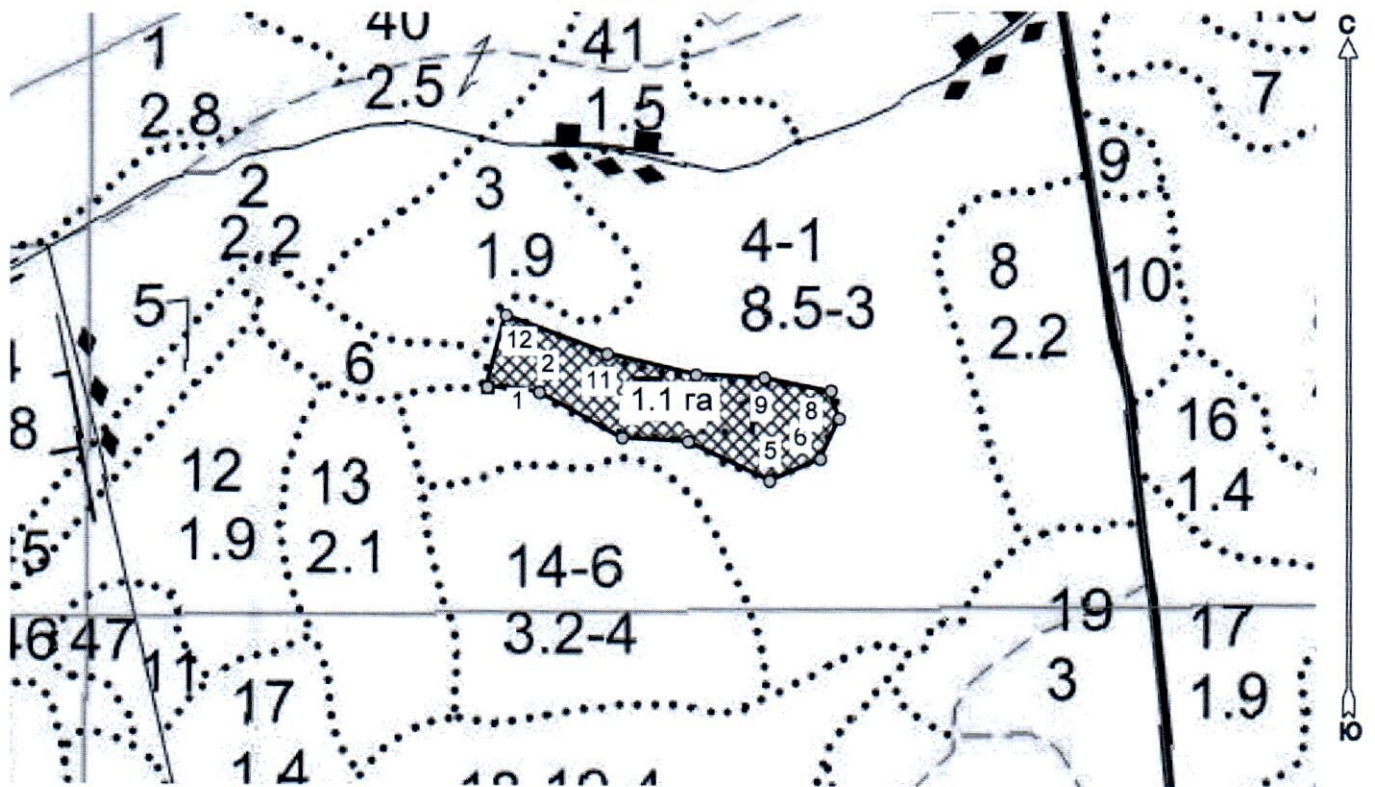
Исполнитель работ по проведению лесопатологического обследования:  
Фамилия, имя и отчество (при наличии) Исмаилов А.И. Подпись \_\_\_\_\_  
Дата составления документа: 14.11.2023 года.





Абрис участка

Субъект Российской Федерации. Республика Дагестан: \_  
: Каякентское лесничество  
: Каякентское участковое лесничество, лесной квартал № 33, таксационный выдел № 7, площадь выдела 1.1 га. УНД

Масштаб 1:5000



Условные обозначения:

	границы назначаемых мероприятий
	поворотные точки

Исполнитель: Магандалиев М. М

Нач отдела ЗГиГЛПМ



\* в таблицах приведены магнитные углы  
(магнитное склонение 0 / не задано)

## Пространственное размещение лесопатологических выделов

Номера точек	Координаты точки	Длина м
1	47° 57' 25";42° 22' 10";	
		34.6
2	47° 57' 26";42° 22' 09";	
		62.4
3	47° 57' 29";42° 22' 08";	
		43.4
4	47° 57' 30";42° 22' 08";	
		59.6
5	47° 57' 33";42° 22' 08";	
		36.4
6	47° 57' 34";42° 22' 08";	
		29.2
7	47° 57' 35";42° 22' 09";	
		19.2
8	47° 57' 35";42° 22' 09";	
		45.1
9	47° 57' 33";42° 22' 10";	
		45.1
10	47° 57' 31";42° 22' 10";	
		60.0
11	47° 57' 28";42° 22' 10";	
		71.9
12	47° 57' 25";42° 22' 11";	
		49.1



Исполнитель: Магандалиев М. М

Нач отдела ЗЛ и ГЛПМ

\* в таблицах приведены магнитные углы  
(магнитное склонение 0 / не задано)

ГИС «Лесные ресурсы» Формат 5  
1999-2018. Все права защищены.





25.10.2023 16:29

N 42°22'11"

E 47°57'25"



25.10.2023 16:33

N 42°22'11"  
E 47°57'25"